

VÝPIS Z PLÁNU EVAKUÁCIE MESTA MALACKY.

1. Hlavná úloha evakuácie, spôsob zabezpečenia evakuácie podľa druhu ohrozenia, určenie evakuačnej trasy, druhu prepravy, umiestnenie evakuačných zariadení a počet evakuantov, zvierat a vecí

a) Zásady evakuácie obyvateľstva, priestor určený pre evakuáciu obyvateľstva, postup pri evakuácii obyvateľstva podľa rozdelenia do skupín, evakuácie zvierat, evakuácia vecí

Evakuáciou sa rozumie odsun ohrozených osôb, zvierat, prípadne vecí z určitého územia.

Evakuácia sa vyhlasuje prostredníctvom hromadných informačných prostriedkov a odvolá sa, ak pominul dôvod, pre ktorý bola vyhlásená.

Plánovanie a zabezpečovanie evakuácie

Evakuácia sa plánuje a zabezpečuje

a) z okolia jadrového zariadenia, a to

1. z pásma A pre všetko obyvateľstvo,
2. z pásma B pre bezprostredne ohrozenú časť obyvateľstva,
3. z bližšie ohrozeného územia pre ohrozenú časť obyvateľstva,

b) z územia ohrozeného kontamináciou pri havárii alebo inej mimoriadnej udalosti spojenej s únikom chemickej nebezpečnej látky alebo biologickej nebezpečnej látky,

c) z územia ohrozeného prielomovou vlnou pri havárii na vodnej stavbe,

d) z územia, na ktorom pôsobia následky živelnej pohromy, katastrofy alebo teroristického útoku,

e) z územia určeného na zabezpečovanie úloh obrany štátu v čase vojny a vojnového stavu.

Evakuácia sa člení na:

a) krátkodobú evakuáciu s možným návratom evakuantov do 72 hodín,

b) dlhodobú evakuáciu s možným návratom evakuantov po 72 hodinách.

Časový rozsah evakuácie sa určí pri vyhlásení evakuácie, ak je to možné vzhľadom na rozsah a následky mimoriadnej udalosti.

Samovoľná evakuácia sa rieši bezodkladne usmerňovaním neorganizovaného opúšťania ohrozeného územia, spresňovaním evakuačných trás a zamedzením prístupu obyvateľstva na ohrozené územie.

Evakuačné opatrenia

Evakuačné opatrenia pri dlhodobej evakuácii sú:

a) určenie

1. vyrozumienia a pohotovosti evakuačnej komisie a evakuačného zariadenia,

2. vyhlásenia evakuácie,

3. počtu evakuantov,

4. síl a prostriedkov na zabezpečenie evakuácie,

5. materiálneho a technického zabezpečenia evakuácie,

6. spôsobu a organizácie presunu evakuantov,

7. evakuačných trás,

8. prípravy obyvateľstva, evakuačných komisií a jednotiek civilnej ochrany na činnosť evakuačného zariadenia,

b) poriadkové a bezpečnostné, dopravné, zdravotnícke, zásobovacie a veterinárne zabezpečenie evakuácie.

Pri krátkodobej evakuácii sa rozsah evakuačných opatrení určuje podľa rozsahu a následkov mimoriadnej udalosti.

Okrem evakuačných opatrení možno zabezpečiť ochranu evakuantov ukrytím a použitím prostriedkov individuálnej ochrany.

Evakuácia obyvateľstva

Obyvateľstvo sa na účel plánovania a zabezpečovania evakuácie člení na tieto skupiny:

- a) deti materskej školy, žiaci základnej školy, žiaci strednej školy, ako aj deti a žiaci školského zariadenia,
- b) matky a iné oprávnené osoby v domácnosti s deťmi,
- c) osoby umiestnené v zdravotníckom zariadení, zariadení sociálnych služieb a v zariadení sociálnoprávnej ochrany detí a sociálnej kurately,
- d) osoby so zdravotným postihnutím v domácnosti s rodinným príslušníkom alebo s osobou, ktorá osobe so zdravotným postihnutím poskytuje pomoc,
- e) ostatné obyvateľstvo.

Pri evakuácii možno časovo uprednostniť obyvateľstvo podľa písm. a) až d) a tehotné ženy.

Evakuácia obyvateľstva sa vykonáva osobným dopravným prostriedkom; ak to nie je možné alebo účelné, peši.

Postup pri evakuácii podľa skupín obyvateľstva

a) deti z MŠ, žiaci zo ZŠ a SŠ a deti a žiaci školského zariadenia:

1. deti materskej školy sa odovzdávajú rodičovi alebo inej oprávnenej osobe,
2. žiaci základnej školy, žiaci strednej školy, ako aj deti a žiaci školského zariadenia sa posielajú domov,
3. deti a žiaci, u ktorých nemožno postupovať podľa prvého a druhého bodu, evakuujú sa prostredníctvom evakuačného strediska; materská škola, základná škola, stredná škola a školské zariadenie plnia funkciu evakuačného strediska,
4. pri nedostatku času, najmä pri krátkodobej evakuácii, deti a žiaci podľa prvého a druhého bodu sa evakuujú prostredníctvom evakuačného strediska.

b) osoby umiestnené v zdravotníckom zariadení, zariadení sociálnych služieb a v zariadení sociálnoprávnej ochrany detí a sociálnej kurately sa evakuujú do obdobného zariadenia mimo ohrozeného územia; zdravotnícke zariadenie, zariadenie sociálnych služieb a zariadenie sociálnoprávnej ochrany detí a sociálnej kurately plnia funkciu evakuačného strediska.

c) matky a iné oprávnené osoby v domácnosti s deťmi, osoby so zdravotným postihnutím v domácnosti s rodinným príslušníkom a ostatné obyvateľstvo sa evakuujú prostredníctvom evakuačného strediska.

Poznámka:

Ak je to možné, imobilná osoba sa evakuuje dopravným prostriedkom, ktorý je upravený na tento účel.

Evakuačné zariadenia

Evakuačné zariadenia sú evakuačné zberné miesto, evakuačné stredisko, stanica nástupu, stanica výstupu, regulačné stanovište, kontrolné stanovište a miesto núdzového ubytovania evakuantov (ďalej len "miesto ubytovania").

Evakuácia zvierat

- (1) Evakuácia zvierat sa plánuje a vykonáva najmä na záchranu plemenných zvierat a iných cenných zvierat (ďalej len "zvierat").
- (2) Evakuácia zvierat sa vykonáva presunom zvierat z miesta chovu do miesta určenia okrem spoločenských zvierat, ktoré sa evakuujú spolu s obyvateľstvom.
- (3) Evakuácia zvierat a vyvezenie krmív sa plánuje a vykonáva
 - a) dopravným prostriedkom, ak je to možné, špeciálne upraveným na prepravu zvierat,
 - b) hnaním zvierat do vzdialenosti 10 km z miesta chovu po posúdení ich spôsobilosti veterinárnym lekárom.
- (4) Pri evakuácii zvierat sa postupuje spôsobom, ktorý je primeraný podmienkam, za ktorých sa vykonáva evakuácia.
- (5) Dokumentácia evakuácie zvierat je uvedená v časti 6/f).

Evakuácia vecí

- (1) Evakuácia vecí sa plánuje a vykonáva na ochranu hnutel'ných národných kultúrnych pamiatok, zbierkových predmetov, historických knižničných dokumentov, historických knižničných fondov, archívnych dokumentov, hnutel'ných technických zariadení a ďalších materiálnych hodnôt.
- (2) Evakuácia vecí sa vykonáva po evakuácii obyvateľstva, ak to dovoľujú rozsah a následky mimoriadnej udalosti. Ak nie je možné alebo účelné vykonať evakuáciu vecí, uložia sa v neohrozenom priestore objektu ich trvalého uloženia.
- (3) Evakuácia vecí sa vykonáva z miesta ich uloženia do miesta určenia. Ak je to možné, na evakuáciu vecí sa použije špeciálne upravený dopravný prostriedok.

Evakuačná komisia

- (1) Primátor mesta môže zriadiť evakuačnú komisiu ako svoj odborný poradný orgán.
- (2) Štatút evakuačnej komisie obsahuje najmä zloženie evakuačnej komisie, jej úlohy a čas uvedenia do pohotovosti.
- (3) Štatút evakuačnej komisie schvaľuje primátor mesta.

Hlavnou úlohou (primárnou) evakuácie je príjem 9000 ohrozených osôb, zvierat, prípadne vecí z územia obcí Lozorno, Záhorská Ves, Suchohrad, Gajary a Bratislava do priestoru – obce Malacky z dôvodu nevyhnutného časového obmedzenia pobytu osôb z dôvodu možného vzniku mimoriadnej udalosti mimoriadnej udalostí uvedených lokalitách na základe rozhodnutia Okresného úradu Malacky č.p. ObÚ-MA-CO-A-2011/03819-3 zo dňa 3. novembra 2011

Evakuácia sa vykonáva (krátkodobo-dlhodobo, buď priamo z bytov, pracovísk, alebo po predchádzajúcom zhromaždení obyvateľ'ov v závislosti od konkrétnej situácie). Po pominutí dôvodov evakuácie sa uskutočňuje organizovaný návrat evakuovaných. Evakuácia sa vykoná autobusmi SAD vyčlenenými na tento účel – na viac kolobehov. Na zabezpečenie núdzového ubytovania je vybratých 10 objektov podľa prílohy v 4 zónach núdzového ubytovania. Štruktúra evakuačných zariadení je znázornená v prílohe č.1 Takisto je spracovaný prehľad subjektov na zabezpečenie núdzového zásobovania evakuantov.

b) Trasy presunu evakuantov, spôsob prepravy

Z obce : Lozorno, Záhorská Ves, Suchohrad, Gajary a Bratislava

**Trasa presunu... cesta č. 1 Lozorno - Malacky,
cesta č. 2 Záhorská Ves – Jakubov- Kostolište - Malacky
cesta č. 3 Gajary – Kostolište – Malacky
cesta č. 4 Suchohrad - Jakubov – Malacky
cesta č. 5 Bratislava - Malacky**

Cez regulačné stanovište: Sasinkova, parkovisko pri ŠH Malina do obce Malacky.

c) Miesto činnosti evakuačnej komisie a evakuačných zariadení, časové normy spohotovenia evakuačných zariadení

Miesto činnosti evakuačnej komisie mesta je v objekte: Inkubátor, Bernolákova 5188/1A, Malacky

Regulačné stanovište adresa Sasinkova, parkovisko pri ŠH Malina

- Stanica výstupu
 - č. 1 adresa: ZŠ J. Déreera ul. Gen. M.R. Štefánika
 - č. 2 adresa: Gymnázium, ul.1.mája
 - č. 3 adresa: ZŠ Záhorácka (aj pri evakuácii v rámci mesta)
 - č. 4 adresa: ZŠ Štúrová (aj pri evakuácii v rámci mesta)

- Miesta núdzového ubytovania evakuantov v zóne č. 1:/3100osôb/
 - Spol. dom MCK, Mierové námestie.....700osôb
 - CZŠ Kláštorne námestie.....1200osôb
 - ZŠ J.Déreera ul. Gen. M.R. Štefánika.....1200osôb**

- Miesta núdzového ubytovania evakuantov v zóne č. 2:/2500osôb/
 - Športová hala Malina Sasinková ul.1000osôb.

Gymnázium, ul.1.mája.....800osôb
ZUŠ Záhorácka ul.....700osôb

- Miesta núdzového ubytovania evakuantov v zóne č. 3:/2200osôb/
ZŠ Záhorácka.....1200osôb
MsCK, Záhorácka ul.....500osôb
Špeciálna škola Pribinová ul.....500osôb
- Miesta núdzového ubytovania evakuantov v zóne č. 4:/1200osôb/
ZŠ Štúrova ul.....1200osôb

Pozn. z niektorých druhov evakuačných zariadení môže byť zriadených aj viac podľa potreby.

Časové normy evakuácie

1. Evakuačné komisie a evakuačné zariadenia sa na plnenie úloh uvádzajú do pohotovosti takto:

- evakuačná komisia do 2 hodín
- evakuačné zberné miesto do 3 hodín
- evakuačné stredisko do 3 hodín
- stanica nástupu evakuovaných - autobusová do 3 hodín
- - ostatné do 5 hodín
- stanica výstupu do 4 hodín
- regulačné stanovište do 4 hodín
- kontrolné stanovište do 4 hodín
- miesto ubytovania do 5 hodín

Pri krátkodobej evakuácii sa čas uvedenia do pohotovosti evakuačného zariadenia upravuje primerane podľa skutočnej situácie a jej predpokladaného vývoja.

Prípád evakuácie vlastného obyvateľstva sa plánuje v 2 variantoch.

Č.1 evakuácie v rámci mesta (príloha č.2)

Č.2 evakuácia mesta- odsun (príloha č.3)

Miesta činnosti evakuačných zariadení:

Varianta 1: odsun obyvateľstva

- Evakuačné stredisko adresa
 - č. 1 Vinohrádok
 - č. 2 Cesta mládeže voj. Bytovka- parkovisko
 - č. 3 Športovisko Mlynský náhon
 - č. 4 Parkovisko priemyselný park- Benteler
 - č. 5 Zámocký park- Zámocká 8

Odporúčaný obsah evakuačnej batožiny (25 kg, deti 15 kg)

- osobné doklady (občiansky preukaz, cestovný pas, vodičský preukaz, preukaz poistenca...)
- dôležité dokumenty (zdravotná dokumentácia, preukazy odbornej spôsobilosti ...)
- cennosti, peniaze (šperky, platobné karty, finančné prostriedky ...)
- osobné lieky (podľa súpisu)
- nevyhnutné zdravotnícke potreby (barly, náplasti, obvazy, vitamíny ...)
- základné trvanlivé potraviny a nápoje na 2 - 3 dni (chlieb, sucháre, pečivo, plastové fľaše - voda, konzervy, ovocie, údeniny, čokoláda, termosky - čaj ...)
- predmety dennej potreby a osobnej hygieny (pasta, kefka, uterák, mydlo, príbor - lyžica, holiace potreby, hrebeň, zrkadielko, vreckový nôž, otvárač na konzervy a fľaše, toaletný papier...)
- vrecková lampa, sviečka, zápalky - zapalovač ...
- prikrývka, spací vak - taška, rukavice, šál (ďalšie zimné doplnky v zimnom období)
- náhradná osobná bielizeň (trenky, slipy, nohavičky, pyžamo, spodky, ponožky, vreckovky, košeľa...)
- náhradný odev, obuv, nepremokavý plášť (kabát, bunda, sveter, pulóver, gumová obuv, prezuvky, tepláky, čapica...)
- ďalšie nevyhnutné osobné veci (mobil, okuliare, kľúče, papier, ceruzka, šijacie potreby, potreby na čistenie obuvi, veci na zábavu, hračky pre deti ...).

2. Prehľad síl a prostriedkov na zabezpečenie evakuácie

Na zabezpečenie úloh evakuácie môže prednosta okresného úradu, primátor mesta a starosta obce zriadiť evakuačnú komisiu, ako svoj odborný poradný orgán. Na konkrétne zabezpečenie úloh evakuácie sa zriaďujú evakuačné zariadenia. Ich druhy a počty treba prispôbiť konkrétnym podmienkam a rozsahu evakuačných opatrení. Ďalej na realizáciu opatrení evakuácie možno použiť jednotky CO pre potrebu územia, jednotky CO zriadené pre vlastnú potrebu obcami. Na realizácii evakuačných opatrení sa tiež podieľajú vykonávatelia odborného zabezpečenia evakuácie vlastnými silami a prostriedkami predurčenými na tento účel (policajný zbor, dopravné podniky, zdravotnícke zariadenia a určení lekári, prevádzkovatelia stravovacích a ubytovacích kapacít, veterinárne zariadenia a veterinári lekári).

Činnosť evakuačných zariadení

a) Evakuačné zberné miesto

1. zhromažďuje evakuantov z evakuačných obvodov územne väčšej obce,
2. vedie evidenciu evakuantov,
3. riadi a usmerňuje presun evakuantov do evakuačného strediska,
4. organizuje činnosť evakuantov, zabezpečuje pokoj a poriadok,
5. poskytuje evakuantom informácie o evakuácii,
6. informuje evakuačné stredisko o svojej činnosti a o stave a priebehu evakuácie.

b) Evakuačné stredisko

1. vedie evidenciu evakuantov,
2. organizuje a riadi presun evakuantov do miesta ubytovania,
3. zabezpečuje v nevyhnutnom rozsahu výdaj základných potravín, pitnej vody a ošatenia evakuantom,
4. zabezpečuje maximálne využitie dopravných prostriedkov,
5. zabezpečuje poskytovanie neodkladnej zdravotnej starostlivosti a udržiavanie poriadku a bezpečnosti v evakuačnom stredisku,
6. informuje evakuačnú komisiu o svojej činnosti.

c) Stanica nástupu a stanica výstupu evakuantov

1. sústreďuje evakuantov pred začatím prepravy a po jej skončení, zabezpečuje pokoj a poriadok vo vyhradených priestoroch,
2. organizuje pristavovanie, odchody a maximálne využitie dopravných prostriedkov,
3. zabezpečuje plynulý a rýchly presun evakuantov do miesta ubytovania,
4. informuje evakuačnú komisiu o svojej činnosti.

d) Regulačné stanovište

1. organizuje a usmerňuje presun evakuantov zo stanice výstupu do miesta ubytovania,
2. zabezpečuje maximálne využitie dopravných prostriedkov,
3. zabezpečuje poskytovanie neodkladnej zdravotnej starostlivosti a udržiavanie pokoja a poriadku,
4. informuje evakuačnú komisiu o svojej činnosti.

e) Kontrolné stanovište

1. vykonáva kontrolu kontaminácie evakuantov, dopravných prostriedkov a iných vecí,
2. zaraďuje evakuantov do skupín na kontaminované a nekontaminované účinkom nebezpečnej látky,
3. triedi dopravné prostriedky a iné veci na kontaminované a nekontaminované účinkom nebezpečnej látky,
4. zabezpečuje a udržiava režim života, zabezpečuje plynulý a rýchly presun evakuantov po vykonaní dekontaminácie na pôvodnú evakuačnú trasu,
5. sústreďuje údaje o dopravnej situácii,
6. eviduje evakuantov, dopravné prostriedky a iné veci,
7. plní úlohy regulačného stanovišťa, ak nie je zriadené samostatne,
8. informuje evakuačnú komisiu o svojej činnosti.

f) Miesto ubytovania

1. zabezpečuje príjem a núdzové ubytovanie evakuantov,
2. vedie evidenciu evakuantov,
3. organizuje a zabezpečuje zapojenie evakuantov do zásobovacieho systému,
4. utvára podmienky na organizovanie jednotky civilnej ochrany z evakuantov,
5. informuje evakuačnú komisiu o svojej činnosti a o počtoch evakuantov.

Prehľad síl a prostriedkov

Názov jednotky, zariadenia, prostriedku	Organizácia	Počet zaradených osôb	Počet vec. prostriedkov	Poznámka
<i>Evakuačná komisia</i>	<i>Mesto Malacky.</i>	<i>12</i>	<i>Spoj.prostr</i>	
<i>Kontrolné stanovisko</i>	<i>Mesto Malacky</i>	<i>5</i>	<i>Spoj.prostr.</i>	
<i>Stanica výstupu</i>	<i>Mesto Malacky</i>	<i>20</i>	<i>Spoj.prostr.</i>	
<i>Miesta ubytovania</i>	<i>Mesto Malacky</i>	<i>12x3</i>	<i>Spoj.prostr</i>	
<i>Poriadková hliadka CO</i>	<i>Mesto Malacky</i>	<i>3x2</i>		
<i>Policajná hliadka</i>	<i>ORPZ</i>	<i>4x2</i>	<i>4</i>	
<i>Hliadka MsP</i>	<i>Mesto Malacky</i>	<i>3x2</i>	<i>3</i>	
<i>Automobil polície</i>	<i>ORPZ</i>		<i>4</i>	
<i>MšHZ dobr.</i>	<i>Mesto Malacky</i>	<i>22</i>	<i>3</i>	
<i>Autobusy SAD</i>	<i>Arriva Bratislava</i>		<i>22</i>	
Celkom		117	36	

3. Evakuačná komisia

a) Prehľad zloženia evakuačnej komisie

Por. č.	Funkcia	Meno a priezvisko	Pracovisko
1.	predseda	JUDr. Ing. Juraj Říha PhD	Primátor mesta
2.	podpredseda	Ing. Milan Ondrovič PhD.	Zástupca primátora
3.	podpredseda	Ing. Ľubica Čikošová	Prednostka MsÚ
4.	člen	Ing. Ladislav Balla	Referent CNP
5.	člen	Mgr. Ľubica Pilzová	MsÚ Malacky
6.	člen	Mgr. Martin Macejka	Poslanec
7.	člen	Ing. Richard Hájek	Poslanec
8.	člen	Mgr. Ivan Jurkovič	Náčelník MsP
9.	člen	Ing. Peter Bartošek	Riaditeľ Tekos
10.	člen	Ivana Šubinová	Predseda DHZ
11.	člen	Andrea Baťková	MsÚ Malacky
12.	člen	Marta Hanzlíková	MsÚ Malacky

b) Štatút evakuačnej komisie
Vid' samostatný dokument

c) Menovacie dekréty, doklady o prevzatí
Vid' samostatný dokument

Príloha č.4

7. Zoznam príslušných ulíc pre jednotlivé evakuačné strediska

EVAKUAČNÉ STREDISKO č.1/volebné okrsky č.1 a 2/

Priestor EvaS: Vinohradok

GPS: 48.419412, 16.996104

[Vinohradok Malacky – Mapy Google](#) pre zobrazenie - Ctrl klik

F. Malovaného

Michala Tillnera

Pri Maline/ HBV- Pri Maline

Stupavská

Štúrova 141, 143, 144, 145, 147, 149, 151, 153, 155, 157, 159

D. Skuteckého

Ľudovita Fullu

Štúrova

51, 52, 53, 54, 55, 56, 57, 58, 59, 60, 61, 62, 63, 64, 65, 66, 67, 68, 69, 70, 71, 72, 73, 75,
75A, 76, 77, 78, 79, 80, 81, 82, 83, 84, 85, 86, 87, 88, 89, 90, 91, 92, 92A, 93, 94, 95, 96, 96A,
97, 98, 99, 100, 101, 102, 103, 104, 105, 106, 107, 108, 109, 110, 111, 112, 113, 114, 114A,
115, 117, 118, 118A, 119, 120, 121, 123, 124, 125, 126, 127, 128, 129, 130, 131, 132, 133,
134, 135, 136, 137, 138, 139, 140, 142

Prehľad počtu obyvateľov na evakuáciu cez EvakS č.1

OBEC	Celkový počet obyvateľov	Počet obyvateľov		Počet osôb podľa vekových kategórií			
		do 15 rokov	nad 15 rokov	A/dospelí/	D 06/0-6mes./	D 1/6-12mes./	D 18/1-18r./
VO č.1	1925	288	1637	1549	15	17	344
VO č.2	1447	211	1236	1223	12	14	197
Celkom EvakS č.1	3372	499	2873	2772	27	31	541

EVAKUAČNÉ STREDISKO č.2/volebné okrsky č.3,4,6 a 7/

Priestor EvaS: Cesta mládeže - Cesta mládeže voj. Bytovka- parkovisko

GPS : 48°26'01.8"N 17°00'22.1"E

[Cesta mládeže – Mapy Google](#) pre zobrazenie - Ctrl klik

Alojza Veselého

arm. gen. L. Svobodu

Boreckého

gen. M. R. Štefánikova

Jozefa Gabčíka

Jozefa Murgaša

Kalista Orgoňa

kpt. Miloša Uhra

L. Novomeského

L. Kukorelliho

Lúda Zúbka

Nádražná

Námestie SNP

Pavla Blahu

Petra Jilemnického

Radlinského

Štefana Čulena

Štúrova2, 4, 5, 6, 7, 8, 8A, 9, 10, 11, 12, 13, 14, 15, 16, 17, 18, 19, 20, 21, 22, 23, 24, 27, 28, 29, 30, 31, 32,33, 34, 35, 36, 37, 38, 39, 40, 41, 42, 43, 44, 45, 46, 47, 48, 49, 50

V. Clementisa

Záhorácka7, 8, 11, 11A, 13, 15A, 15B, 17A, 17B, 17C, 17D, 18, 33, 35, 37, 39, 41, 43, 45, 47, 49, 51, 53,55,57, 59, 61, 63, 65, 67, 69, 71, 73, 75, 77, 79, 81, 83

Brnianska

Břeclavská

Jozefa Kubinu

Poľná

Pribinova

Záhorácka

21, 23, 25, 27, 29, 31, 32, 34, 36, 38, 40, 42, 44, 52, 54, 56, 58, 60, 85, 87, 89, 91

Časť obce ZO Prídavky

Časť obce Malacky

4491, 4521, 4621, 4624, 4633, 4635, 4636, 4637, 4638, 4639, 4640

Bernolákova24, 26, 28, 30

Budovateľská

Ferdiša Kostku

Jána Hollého

Jána Kalinčiaka

Jánošíkova

Kláštorné námestie

Mierové námestie

Mirka Nešpora

Mojmírova

Príjazdna

Rastislavova

Robotnícka

Sama Chalupku
Slovenská
Svätoplukova
Vlastenecká

Bernolákova 2, 3, 4, 5, 6, 7, 8, 9, 10, 11, 12, 13, 14, 15, 16, 17, 20, 32, 34, 36, 38

Veľkomoravská 1, 2, 3, 4, 5, 6, 7, 8, 9, 10, 11, 12, 13, 14, 15, 16, 17, 18, 19, 20, 21, 23, 25, 27,
29, 31, 33, 35, 37, 39

Prehľad počtu obyvateľov na evakuáciu cez EvakS č.2

OBEC	Celkový počet obyvateľov	Počet obyvateľov		Počet osôb podľa vekových kategórií			
		do 15 rokov	nad 15 rokov	A/dospelí/	D 06/0-6mes./	D 1/6-12mes./	D 18/1-18r./
VO č.3	1255	188	1067	1022	9	11	212
VO č.4	2615	393	2222	2132	19	21	443
VO č.6	1377	207	1170	1123	10	12	232
VO č.7	1621	244	1377	1322	11	13	275
Celkom EvakS č.2	6868	1032	5836	5599	49	57	1162

EVAKUAČNÉ STREDISKO

č.3/volebné okrsky č. 5,8,9 a 10/

Priestor EvaS: Družstevná – športový priestor

GPS: 48°26'34.8"N 17°00'25.9"E

[Držstevná Malacky – Mapy Google](#) pre zobrazenie - Ctrl klik

Břeclavská

Jozefa Kubinu

Poľná

Pribinova

Záhorácka

21, 23, 25, 27, 29, 31, 32, 34, 36, 38, 40, 42, 44, 52, 54, 56, 58, 60, 85, 87, 89, 91

Časť obce ZO Prídavky

Časť obce Malacky 4491, 4521, 4621, 4624, 4633, 4635, 4636, 4637, 4638, 4639, 4640

Cesta mládeže

Družstevná

Hviezdoslavova

Ivana Dérera

Kozia

Martina Benku

Mlynská

Pavla Hallona

Petra Straku

Veľkomoravská

22, 24, 26, 28, 30, 32, 34, 36, 38, 38A, 40, 41, 42, 43, 44, 45, 46, 47, 47A, 48, 49, 50, 51, 52, 53, 54, 55, 56, 57, 58, 59, 60, 61, 62, 63, 64, 65, 66, 67, 68, 69, 70, 71, 72, 73, 74, 75, 76, 77, 79

Vendelína J. Kučeru

Vinohrádok

Vševlada Gajdoša

Záhorácka

10, 22, 62, 62A, 66, 66A, 68, 70, 72, 76, 78, 78A, 80, 80A, 82, 86, 88, 90, 92, 93, 94, 96, 97, 98, 99, 99A, 100, 101, 102, 103, 104, 105, 106, 108, 110, 112, 114, 116A

Jána Kollára

Kukučínova

Legionárska

Malé námestie

Mansueta Olšovského

Na brehu

Nad výhonom

Nová

Oslobodenia

Sládkovičova

1. mája Martina

Rázusa

Sasinkova

Vajanského

Prehľad počtu obyvateľov na evakuáciu cez

EvakS č.3

OBEC	Celkový počet obyvateľov	Počet obyvateľov		Počet osôb podľa vekových kategórií			
		do 15 rokov	nad 15 rokov	A/dospelí/	D 06/0-6mes./	D 1/6-12mes./	D 18/1-18r./
VVV č.5	565	85	480	461	4	5	95
VVV č.8	1475	221	1254	1202	10	12	241
VVV č.9	1634	245	1389	1390	11	13	220
VVV č.10	1539	231	1308	1254	11	13	261
Celkom EvakS č.3	5213	782	4431	4307	36	43	817

**EVAKUAČNÉ SREDISKO č.4/volebný okrsk 11/
Priestor EvaS: Priemyselná ul. – parkovisko Benteler
GPS : 48°25'02.9"N 17°02'08.6"E**

[Parkovisko Benteler Malacky – Mapy Google](#) pre zobrazenie - Ctrl klik

Agátova
Brezová
Dielenská
Dubovského
Gaštanová
Javorová
Jeľšová
Jesenského
Lipová
Ota Kožucha
Partizánska
Pezinská
Priemyselná
Sadová
Stromová
Továrenská
Záhradná
Zámocká

Časť obce Malacky 4622, 4625

Prehľad počtu obyvateľov na evakuáciu cez EvakS č.4

OBEC	Celkový počet obyvateľov	Počet obyvateľov		Počet osôb podľa vekových kategórií			
		do 15 rokov	nad 15 rokov	A/dospelí/	D 06/0-6mes./	D 1/6-12mes./	D 18/1-18r./
VVV č.11	1633	245	1388	1331	11	13	279

EVAKUAČNÉ STREDISKO č.5/ volebný okrsk 12/**Priestor EvaS: Zámocký park – Kaštieľ****GPS : 48°26'23.1"N 17°01'49.6"E**[Zámocký park – Kaštieľ Malacky – Mapy Google](#) pre zobrazenie - Ctrl klik

Boženy Nemcovej
 Duklianskych hrdinov
 Džbánkareň
 Hlboká
 Hodžova
 Hurbanova
 Janka Kráľa
 Lesná
 Na majeri
 Písniky
 Rakárenska
 Rudolfa Dilonga
 Táborisko
 Tichá
 Vysoká
 Časť obce Malacky
 2890, 4353, 4356, 4362, 4363, 4630

Prehľad počtu obyvateľov na evakuáciu cez EvakS č.5

OBEC	Celkový počet obyvateľov	Počet obyvateľov		Počet osôb podľa vekových kategórií			
		do 15 rokov	nad 15 rokov	A/dospelí/	D 06/0-6mes./	D 1/6-12mes./	D 18/1-18r./
VVV č.12	1571	236	1335	1280	11	13	267

Prehľad počtu obyvateľov na evakuáciu – celkom.

OBEC	Celkový počet obyvateľov	Počet obyvateľov		Počet osôb podľa vekových kategórií			
		do 15 rokov	nad 15 rokov	A/dospelí/	D 06/0-6mes./	D 1/6-12mes./	D 18/1-18r./
Celkom :	18657	2821	15836	15290	112	116	3139

Schéma organizácie evakuácie a práce evakuačných zariadení

Evakuačné zariadenia:

EZB -evakuačné zberné miesto

ES -evakuačné stredisko

SN -stanica nástupu

KS -kontrolné stanovište

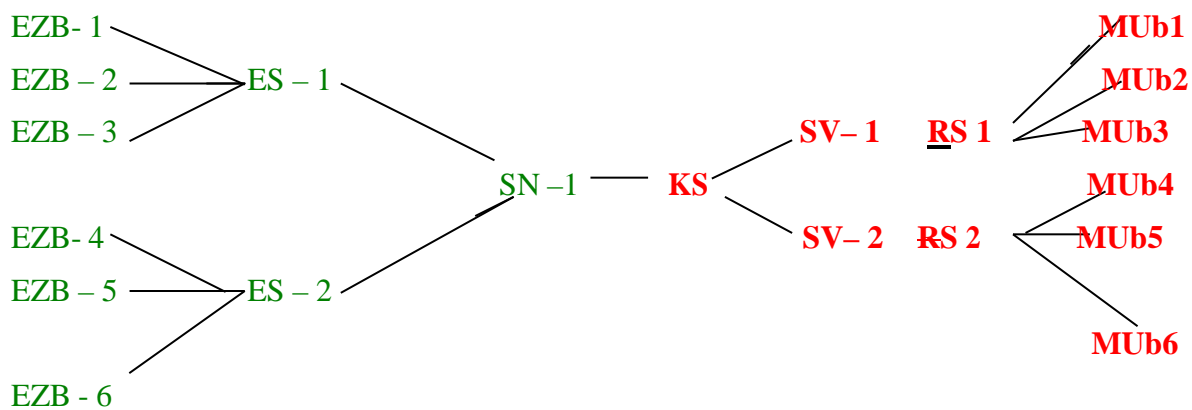
RS -regulačné stanovište

SV -stanica výstupu

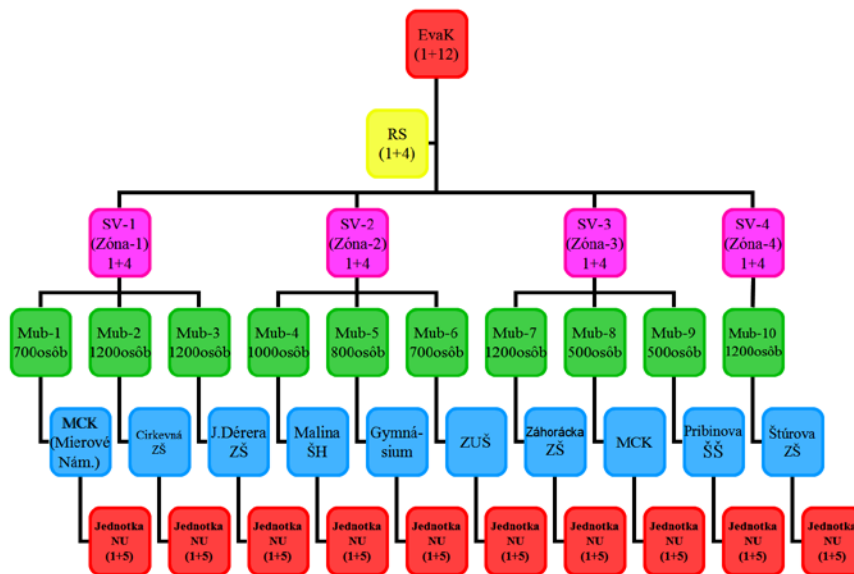
MUb - miesto ubytovania

Schéma vykonania evakuácie:

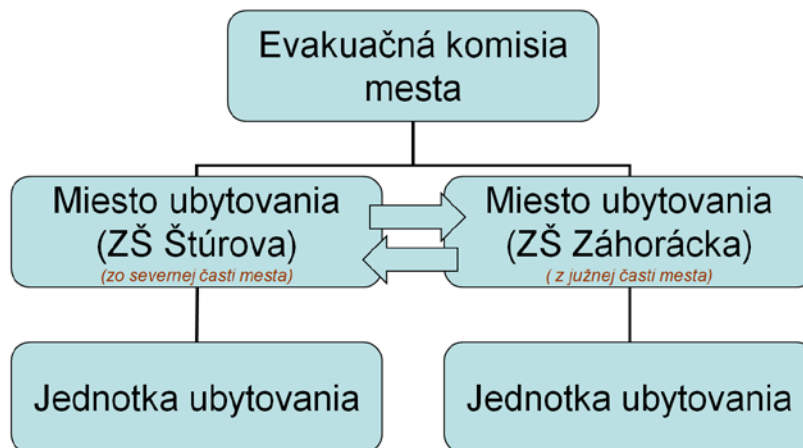
EZB — **ES** — **SN** — **KS** — **RS** — **SV** — **MUb**



Príloha č.1 Štruktúra evakuačných zariadení-prijem9000.



Príloha č.2 Organizačná štruktúra – evakuácia v rámci mesta



Príloha č.3 Organizačná štruktúra evakuačných zariadení
Odsun-18000/varianta/

