


# ÚZEMNÝ PLÁN OBCE MESTA MALACKY - NÁVRH ZMIEN A DOPLNKOV č. 7

Požiadavky POSAGAS a. s.

Obstarávateľ: Mesto Malacky

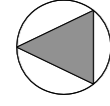
Spracovateľ: Ing. arch. Milan Vanek  
Hlavný architekt: Ing. arch. Milan Vanek



2014

10

M 1:5000



MAREC 2014


Súradnicový systém: J T S K

Výškový systém: B p v

KLAD LISTOV

MALACKY 2-2	MALACKY 1-2	MALACKY 0-2	124000
MALACKY 2-3	MALACKY 1-3	MALACKY 0-3	124600
MALACKY 2-4	MALACKY 1-4	MALACKY 0-4	124800
			125000
			57500
			57500

Vysvetlivky:



CHŮ KOSTOLIŠTE

POTENCIÁLNE ÚZEMIE PRE

UMIESTNENIE NOVEJ SONDY

HRANICA ZASTAVANÉHO ÚZEMIA  
K 31.08.1999

ZALOŽENIE MAPY	Dátum	Meno	Podpis
Vyhovelil a overil	marec 2013	Ing. Karol Pavlovský	
Hlavný banýsky merateľ	18.03.2013	Ing. Karol Pavlovský	

Osobitné zásahy do zemskej kóry

**POZAGAS a. s.**

Malé námestie 1, 901 01 MALACKY

**CHŮ KOSTOLIŠTE**

[ k.ú. KOSTOLIŠTE, k.ú. MALACKY ]

MAPA POVRCHOVEJ SITUÁCIE  
Ochranné a bezpečnostné pásma plynárskych zariadení POZAGAS a.s., vo vzťahu k územnému plánu MESTA MALACKY

M 1 : 5 000 Výkres č. 1

