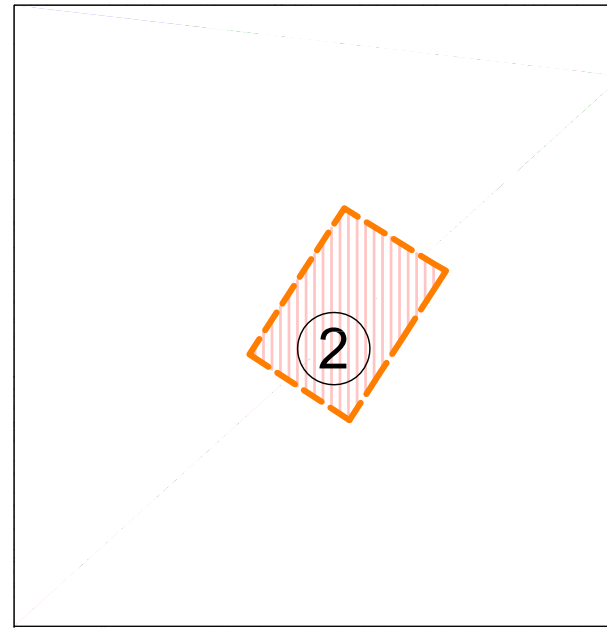
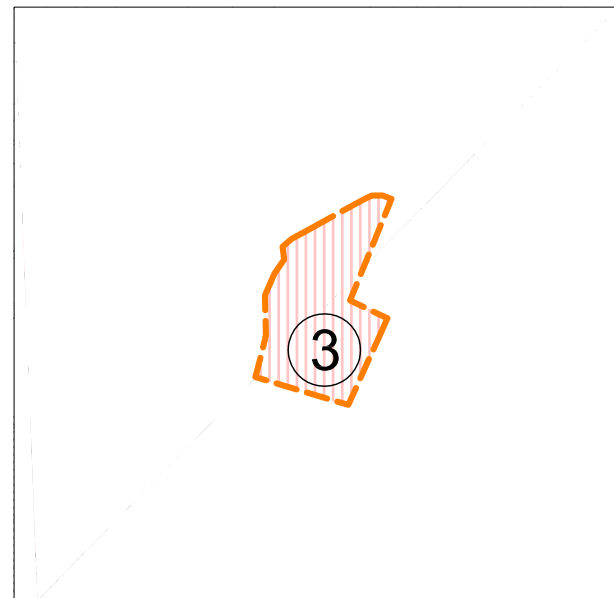


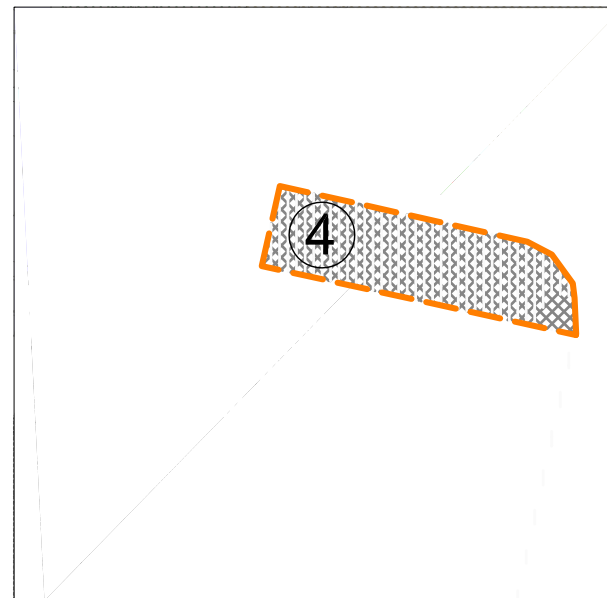
1 Pozemok na Veľkomoravskej ulici



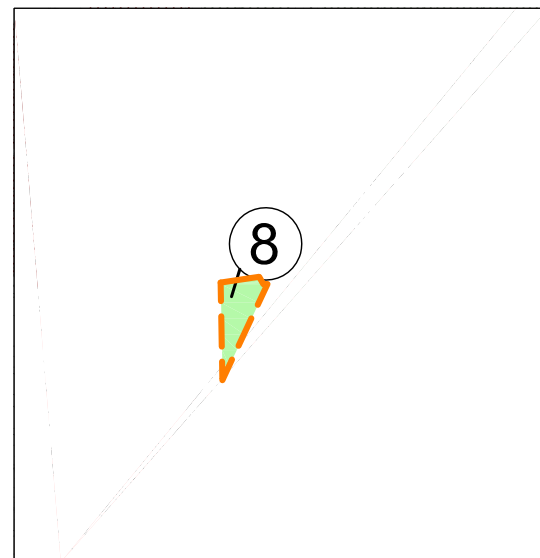
2 Pozemok na ulici B. Němcovej



3 Pozemok za autoservisom (lokalita Za mlynom)








4 Parcela č. 5600/4 v zóne C PTPZ Eurovalley



8 Park na Štúrovej ulici pri križovatke s Boreckého ulicou

Legenda zmien a doplnkov:

-  Zmena funkčného využitia pozemku na lesopark
-  Zmena funkčného využitia pozemku na verejnú zeleň
-  Zmena funkčného využitia pozemku na bývanie
-  Zmena funkčného využitia pozemku na plochy skladových a distribučných areálov
-  Hranica lokalít zmien a doplnkov

- 1 Pozemok na Veľkomoravskej ulici
- 2 Pozemok na ulici B. Němcovej
- 3 Pozemok za autoservisom (lokalita Za mlynom)
- 4 Parcela č. 5600/4 v zóne C PTPZ Eurovalley
- 8 Park na Štúrovej ulici pri križovatke s Boreckého ulicou

**ÚZEMNÝ PLÁN OBCE MESTA MALACKY-
ZMENY A DOPLNKY
2009**



M 1:5000

OBSTARÁVATEL: MESTO MALACKY
 SPRACOVATEL: MAX - ART, s.r.o., Páříčkova 18, 821 08 Bratislava
 HLAVNÝ RIEŠITEL: Ing. arch. Milan Vanek, Ing. arch. Otto Novitzky
 SPOLUPRÁCA: Ing. arch. Kinga Václavová
 DÁTUM SPRACOVANIA: Máj 2010

