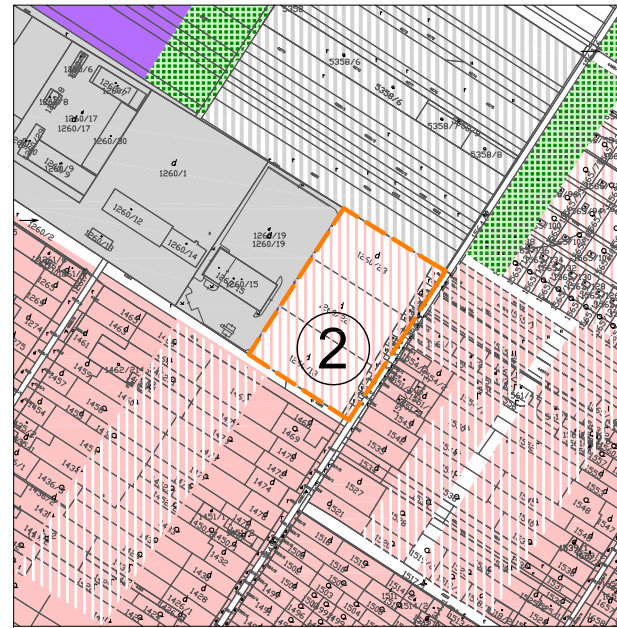
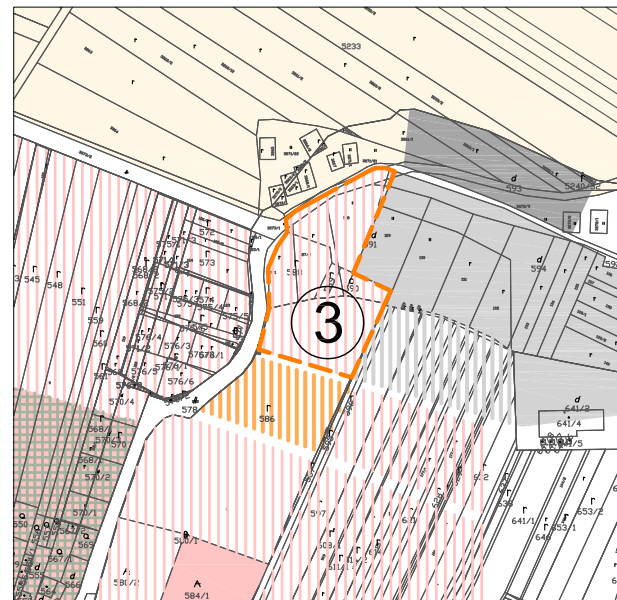


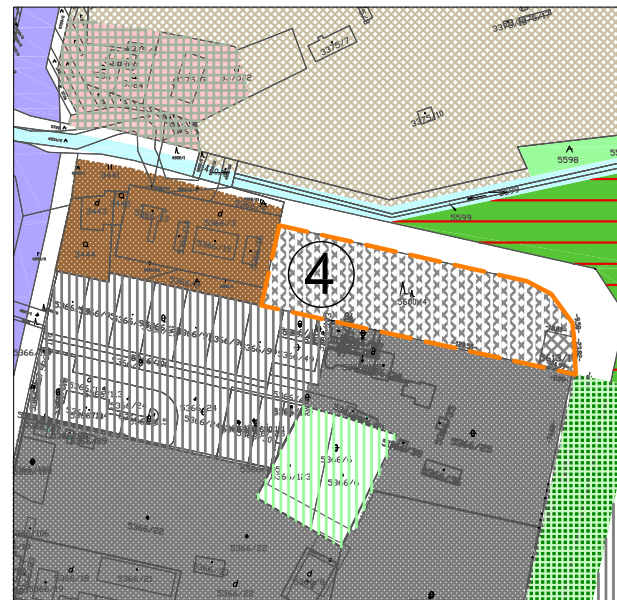
1 Pozemok na Velkomoravskej ulici



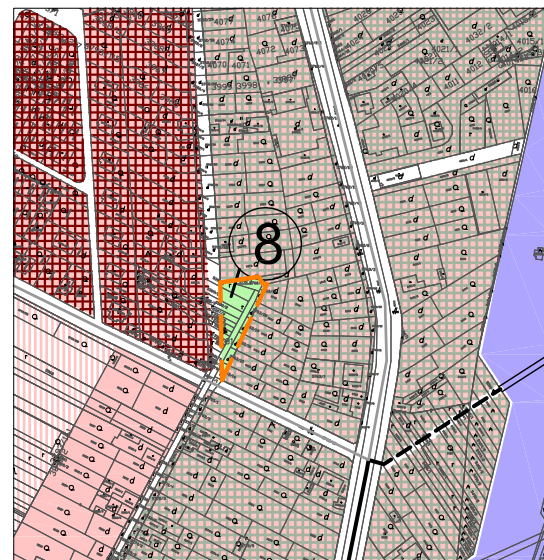
2 Pozemok na ulici B. Němcovej



3 Pozemok za autoservisom (lokality Za mlynom)



4 Parcela č. 5600/4 v zóne C PTPZ Eurovalley



8 Park na Štúrovej ulici pri križovatke s Boreckého ulicou

stav návrh výhľad

	Rodinné domy (BR)
	Rodinné domy mestského typu (BRM)
	Rodinné domy na prestavbu (BRP)
	Špeciálne formy bývania (BŠ)
	Bytové domy (BB)
	Bytové domy mestského typu (BBM)
	Rodinné domy s komerčnými aktivitami (BZ)
	Zmiešané býv. rod. a byt. domov s komer. aktivitami (BRZ)
	Mestské polyfunkčné územie (PM)
	Polyfunkčné územie obchodu a služieb (POS)
	Polyfunkčné územie obchodných a výrobných služieb (PVS)
	Zariadenia verejného vybavenia (AVA, AVV, AVZ, AVK, AVT, AVOS)
	Školstvo (AVŠ)
	Priemyselný park Záhorie
	Šport a rekreácia
	Plochy zariadení športu a telovýchovy (RŠ)
	Plochy rekreácie a rekreačný areál (RA)
	Golfový areál (RA)
	Priemyselná výroba (VP)
	Komunálna, stavebná výroba a výrobné služby (VK)
	Stavebná výroba (VK)
	Plochy skladových a distribučných areálov (VD)
	Technologické centrum (TC)
	Poľnohospodárska výroba (VPP)
	Zariadenia lesného hospodárstva
	Areál technického vybavenia zásobovania vodou (ATI)
	Areál technického vybavenia odkanalizovania (ATI)
	Areál technického vybavenia zásobovania elektrickou energiou (ATI)
	Areál technického vybavenia zásobovania plynom (ATI)
	Kultúrna pamiatka
	Objekty historickej identity
	Bývalý židovský cintorín a saské hroby
	Pomník - kultúrna pamiatka
	Verejná zeleň
	Parky a parkovo upravené plochy
	Zeleň cintorínov
	Ochranná zeleň
	Zeleň komunikácií
	Záhradkárske osady
	Orná pôda
	Lesy
	Lesopark
	Vodné toky a plochy
	Plochy špeciálnych zariadení
	BB 2 Kód regulatívu viď text / počet podlaží
	Hranica riešeného územia
	Hranica urbanistického obvodu
	Hranica Vojenského obvodu Záhorie
	Hranica zastavaného územia - stav
	Hranica zastavaného územia - návrh
	Trasa "optokábla"
	Ochranné pásmo podzemného zásobníka plynu
	Ochranné pásmo cintorína
	Ochranné pásmo diaľnice
	Ochranné pásmo železnice
	Ochranné pásmo elektrického vedenia
	Bezpečnostné pásmo plynovodu
	Ochranné pásmo ČOV - stav
	Ochranné pásmo ČOV - návrh
	Ochranné pásmo poľnohospodárskych dvorov
	Areál technického vybavenia hromadnej dopravy
	Cestná doprava, parkoviská, garáže, čerpadlá PHM
	Autobusové nádražie, plochy železničnej dopravy
	stav návrh výhľad
	Diaľnica
	Cesta typ B1
	Cesta typ B1 - podchod
	Cesta typ B2
	Cesta typ B2 - podchod
	Cesta typ C1
	Cesta typ C2
	Cesta typ C2 - podjazd
	Cesta pešia typ D2 - podchod
	Cesta D2 - cyklistické komunikácie

Legenda zmien a doplnkov:

- 1 Pozemok na Velkomoravskej ulici
- 2 Pozemok na ulici B. Němcovej
- 3 Pozemok za autoservisom (lokality Za mlynom)
- 4 Parcela č. 5600/4 v zóne C PTPZ Eurovalley
- 8 Park na Štúrovej ulici pri križovatke s Boreckého ulicou

----- Hranica lokalít zmien a doplnkov

**ÚZEMNÝ PLÁN OBCE MESTA MALACKY-
ZMENY A DOPLNKY
2009**



M 1:5000

OBSTARÁVATEL: MESTO MALACKY
 SPRACOVATEL: MAX - ART, s.r.o., Páříčkova 18, 821 08 Bratislava
 HLAVNÝ RIEŠITEL: Ing. arch. Milan Vaneč, Ing. arch. Otto Novitzky
 SPOLUPRÁCA: Ing. arch. Kinga Václavová
 DÁTUM SPRACOVANIA: Máj 2010



KOMPLEXNÝ URBANISTICKÝ VÝKRES