








Legenda zmien a doplnkov:

-  Zmena funkčného využitia pozemku na lesopark
-  Zmena funkčného využitia pozemku na ochrannú zeleň
-  Hranica lokalít zmien a doplnkov

-  Balážov potok od Stupavskej ulice po Vampílsky les
-  Les - Pánsky majetok

**ÚZEMNÝ PLÁN OBCE MESTA MALACKY-
ZMENY A DOPLNKY**



M 1:5000

OBSTARÁVATEL: MESTO MALACKY
 SPRACOVATEL: MAX - ART, s.r.o., Párickova 18, 821 08 Bratislava
 HLAVNÝ RIEŠITEL: Ing. arch. Mílan Vanek, Ing. arch. Otto Novitzky
 SPOLUPRÁCA: Ing. arch. Kínga Václavová
 DÁTUM SPRACOVANIA: Máj 2010

